Région Autonome
Vallée d'Aoste
Regione Autonoma
Valle d'Aosta

Comune
di Quart

COMMITTENTE

ceab
compagnia energetica alto buthier s.r.l.

Compagnia Energetica Alto Buthier S.r.l.

Frazione La Chenal, 6
11010 Doues (AO)

DATA: DICEMBRE 2019

AGG:

SCALA:

RIF.TO: BJ 05

STRUMENTI URBANISTICI

D.STRU

Joël Créton
ingegnere

Via Malherbes, 8 - 11010 Aosta (AO)
Tel. 0165.548844
Fax. 0165.548844
joelc@tiscali.it

faber
ingegneria

faber ingegneria
associazione professionale
Via Malherbes, 8
11100 Aosta (AO)
Tel. 0165.548844
Fax. 0165.548844
magliano@faberingegneria.it

AMBITI TERRITORIALI
(Artt. 33-37 L.R 11/98)

Scala 1:10000

0 250 500 m

N

5082500 5082000 5081500 5081000 5080500 5080000 5079500 5079000

369500 369000 368500 368000 367500

LEGENDA

Art.33 - Boschi

- Bosco

PROGETTO

Opere lineari

- Condotta alimentazione vasca "Cognein" (esistente)
- Condotta di carico (esistente)
- Condotta di scarico
- Condotta adduzione Eaux Blanches
- Condotta di adduzione Berruard (esistente)
- Cavidotto di consegna
- cavidotto DEVAL

Opere Puntuali

- Centrale di produzione
- Opera di presa "Berruard" (esistente)
- Opera di presa Eaux Blanches
- Stacco in pressione
- Vasca di carico "Berruard" (esistente)
- Locale di consegna

AMBITI TERRITORIALI
(Artt. 33-37 L.R 11/98)

Scala 1:10000

0 250 500 m

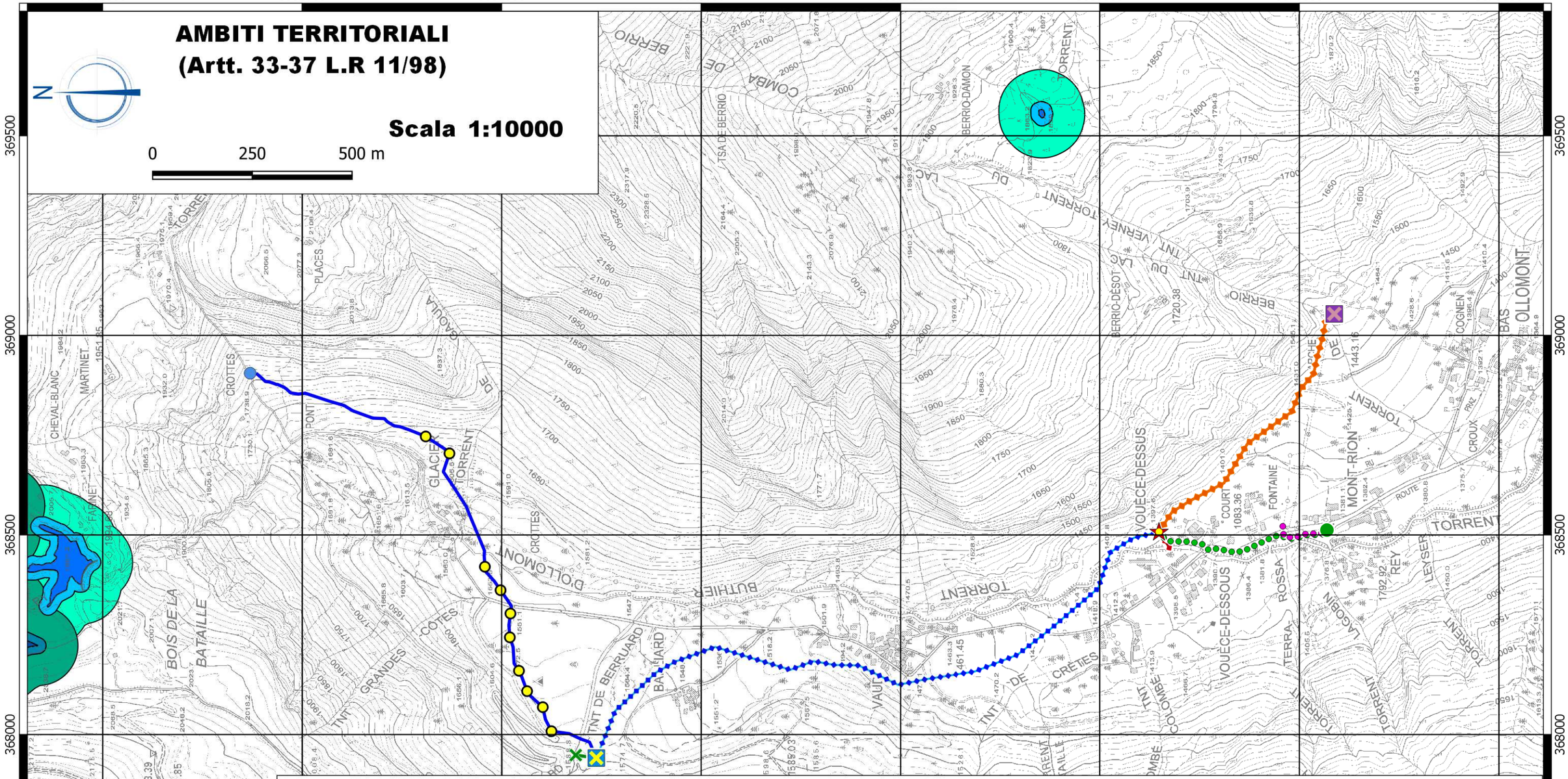

LEGENDA

GEOPORTALE VDA

Ambiti inedificabili L.R. 11/98 Art 33-37

Art.34 - Laghi e zone umide

- L - Lago
- L_20 - Fascia di rispetto di 20 metri del lago
- L_80 - Fascia di rispetto di 80 metri del lago
- ZU - Zona Umida
- ZU_20 - Fascia di rispetto di 20 metri della zona umida
- ZU_80 - Fascia di rispetto di 80 metri della zona umida
- NP - Ambito non presente

PROGETTO

Opere Puntuali

- Centrale di produzione
- Opera di presa "Berruard" (esistente)
- Opera di presa Eaux Blanches
- Stacco in pressione
- Vasca di carico "Berruard" (esistente)
- Locale di consegna

Opere lineari

- Condotta alimentazione vasca "Cognein" (esistente)
- Condotta di carico (esistente)
- Condotta di scarico
- Condotta adduzione Eaux Blanches
- Condotta di adduzione Berruard (esistente)
- Cavidotto di consegna
- cavidotto DEVAL

AMBITI TERRITORIALI
(Artt. 33-37 L.R 11/98)

Scala 1:10000

0 250 500 m

N

5082500 5082000 5081500 5081000 5080500 5080000 5079500 5079000

369500 369000 368500 368000 367500

LEGENDA

GEOPORTALE VDA

Ambiti inedificabili L.R. 11/98 Art 33-37

Art.35 comma 1 - Frane

- F1 - Area ad alta pericolosità
- F2 - Area a media pericolosità
- F3 - Area a bassa pericolosità
- FC-1 - Fascia di cautela con disciplina d'uso F1

PROGETTO

Opere Puntuali

- Centrale di produzione
- Opera di presa "Berruard" (esistente)
- Opera di presa Eaux Blanches
- Stacco in pressione
- Vasca di carico "Berruard" (esistente)
- Locale di consegna

Opere lineari

- Condotta alimentazione vasca "Cognein" (esistente)
- Condotta di carico (esistente)
- Condotta di scarico
- Condotta adduzione Eaux Blanches
- Condotta di adduzione Berruard (esistente)
- Cavidotto di consegna
- cavidotto DEVAL

AMBITI TERRITORIALI
(Artt. 33-37 L.R 11/98)

N

Scala 1:10000

0 250 500 m

5082500 5082000 5081500 5081000 5080500 5080000 5079500 5079000

369500 369000 368500 368000 367500

LEGENDA

GEOPORTALE VDA

Ambiti inedificabili L.R. 11/98 Art 33-37

Art.36 - Inondazioni

- FA - Area di deflusso della piena
- FB - Area di esondazione
- FC - Area di inondazione per piena catastrofica
- IC-B - Fascia di cautela con disciplina d'uso FB

PROGETTO

Opere Puntuali

- Centrale di produzione
- Opera di presa "Berruard" (esistente)
- Opera di presa Eaux Blanches
- Stacco in pressione
- Vasca di carico "Berruard" (esistente)
- Locale di consegna

Opere lineari

- Condotta alimentazione vasca "Cognein" (esistente)
- Condotta di carico (esistente)
- Condotta di scarico
- Condotta adduzione Eaux Blanches
- Condotta di adduzione Berruard (esistente)
- Cavidotto di consegna
- cavidotto DEVAL

AMBITI TERRITORIALI
(Artt. 33-37 L.R 11/98)

Scala 1:10000

0 250 500 m

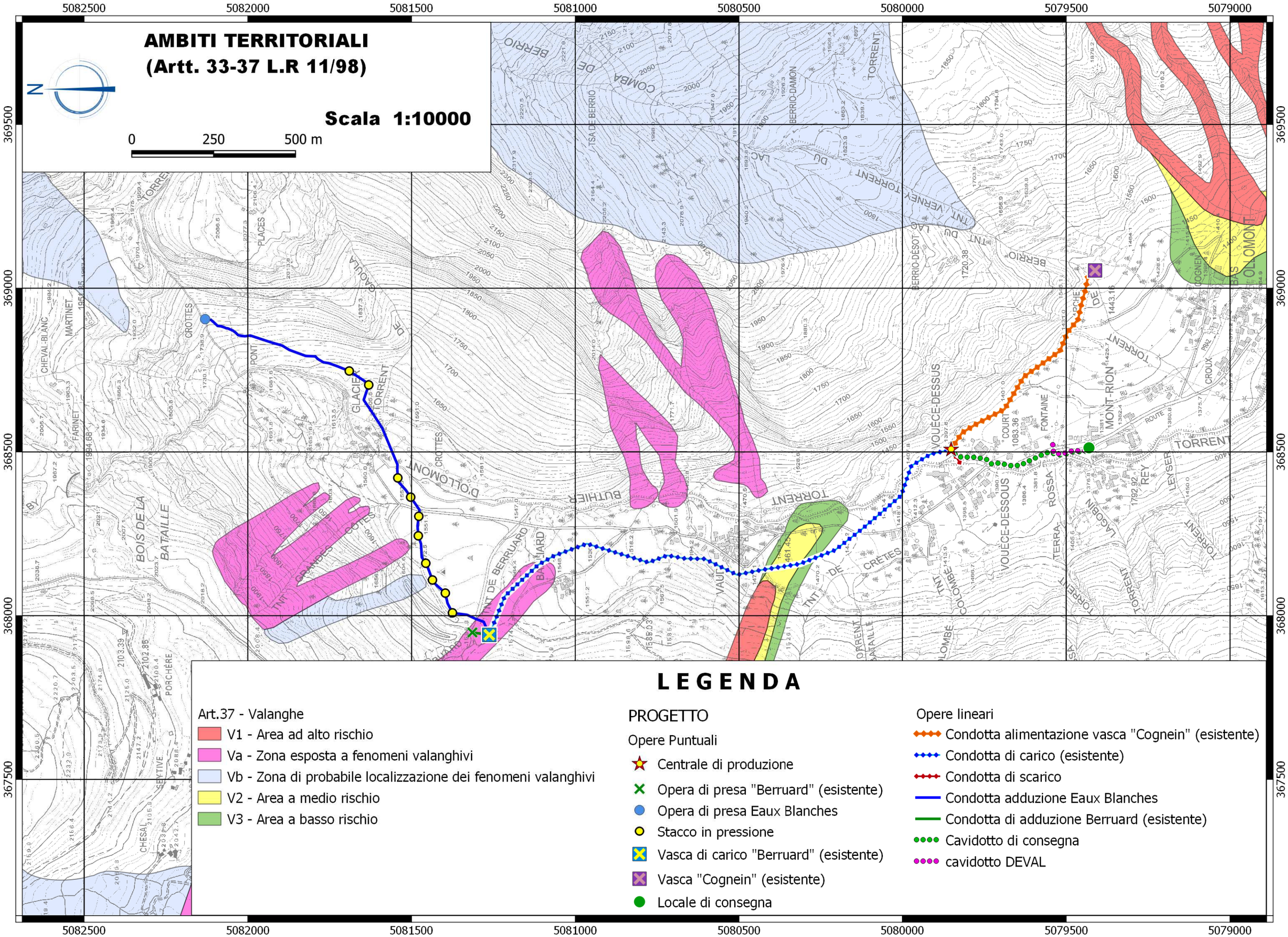

LEGENDA

Art.37 - Valanghe

- V1 - Area ad alto rischio
- Va - Zona esposta a fenomeni valanghivi
- Vb - Zona di probabile localizzazione dei fenomeni valanghivi
- V2 - Area a medio rischio
- V3 - Area a basso rischio

PROGETTO

Opere Puntuali

- Centrale di produzione
- Opera di presa "Berruard" (esistente)
- Opera di presa Eaux Blanches
- Stacco in pressione
- Vasca di carico "Berruard" (esistente)
- Vasca "Cognein" (esistente)
- Locale di consegna

Opere lineari

- Condotta alimentazione vasca "Cognein" (esistente)
- Condotta di carico (esistente)
- Condotta di scarico
- Condotta adduzione Eaux Blanches
- Condotta di adduzione Berruard (esistente)
- Cavidotto di consegna
- cavidotto DEVAL

PRGC - ZONE TERRITORIALI OMOGENEE

Scala 1:10000

N

0 250 500 m

5082500 5082000 5081500 5081000 5080500 5080000 5079500 5079000

369500 369000 368500 368000 367500

Zona A
Zona C
Zona E
Zona F

LEGENDA

P.R.G.C.

Zone Omogenee
- A
- C
- E
- F

Progetto

Opere lineari
- Condotta alimentazione vasca "Cognein" (esistente)
- Condotta di carico (esistente)
- Condotta di scarico
- Condotta adduzione Eaux Blanches
- Condotta di adduzione Berruard (esistente)
- Cavidotto di consegna
- cavidotto DEVAL

Opere Puntuali
- Centrale di produzione
- Opera di presa "Berruard" (esistente)
- Opera di presa Eaux Blanches
- Stacco in pressione
- Vasca di carico "Berruard" (esistente)
- Locale di consegna

Vincoli Paesaggistici come da L. 431 del 1985
(oggi D.Lgs. 22 gennaio 2004, n. 42)

N

Scala 1:10000

0 250 500 m

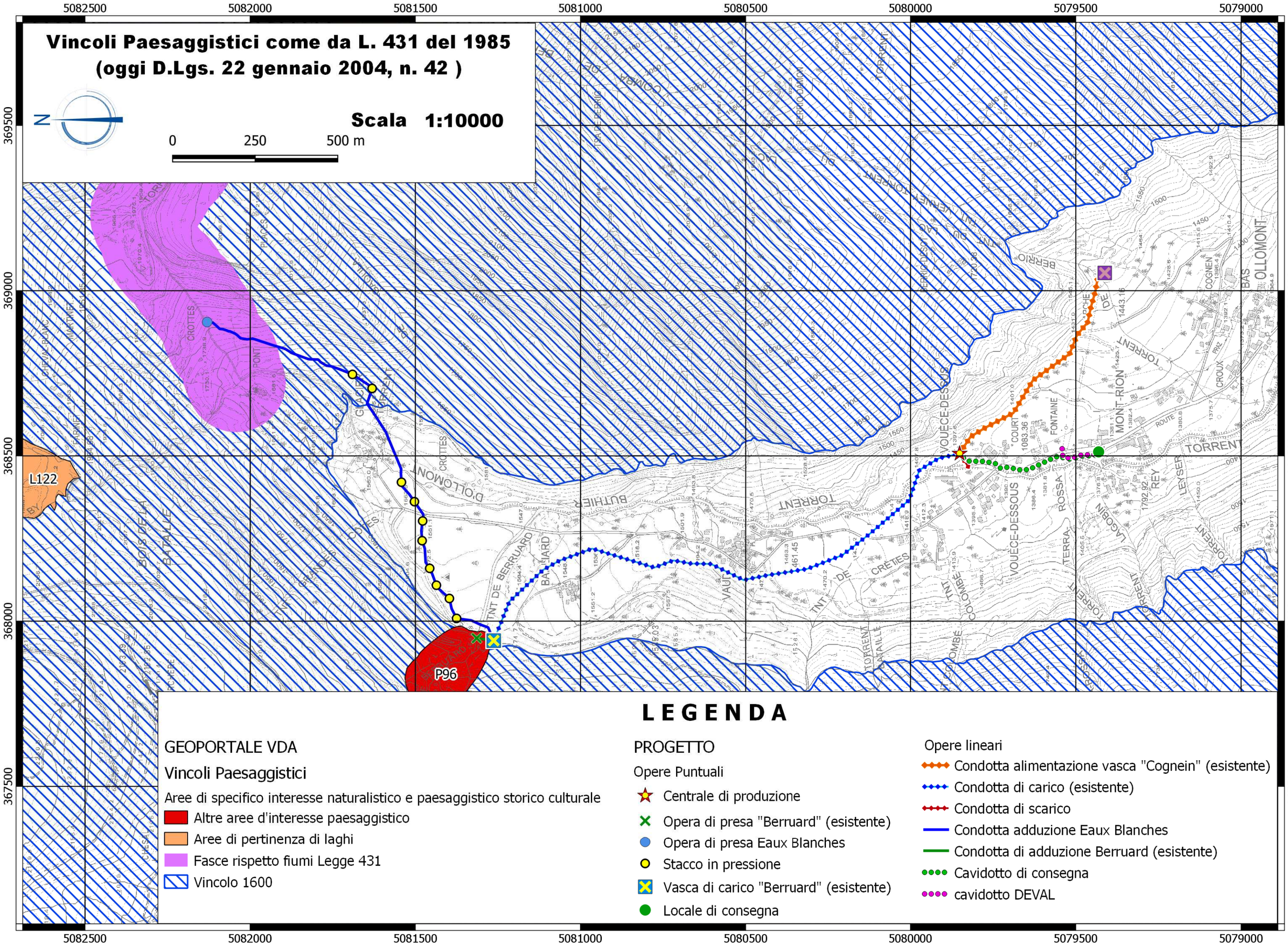

LEGENDA

GEOPORTALE VDA

Vincoli Paesaggistici

Aree di specifico interesse naturalistico e paesaggistico storico culturale

- Altre aree d'interesse paesaggistico
- Aree di pertinenza di laghi
- Fasce rispetto fiumi Legge 431
- Vincolo 1600

PROGETTO

Opere Puntuali

- Centrale di produzione
- Opera di presa "Berruard" (esistente)
- Opera di presa Eaux Blanches
- Stacco in pressione
- Vasca di carico "Berruard" (esistente)
- Locale di consegna

Opere lineari

- Condotta alimentazione vasca "Cognein" (esistente)
- Condotta di carico (esistente)
- Condotta di scarico
- Condotta adduzione Eaux Blanches
- Condotta di adduzione Berruard (esistente)
- Cavidotto di consegna
- cavidotto DEVAL

VINCOLO IDROGEOLOGICO
COME DA R.D.L. 30 dicembre 1923 n. 3267

Scala 1:10000

0 250 500 m

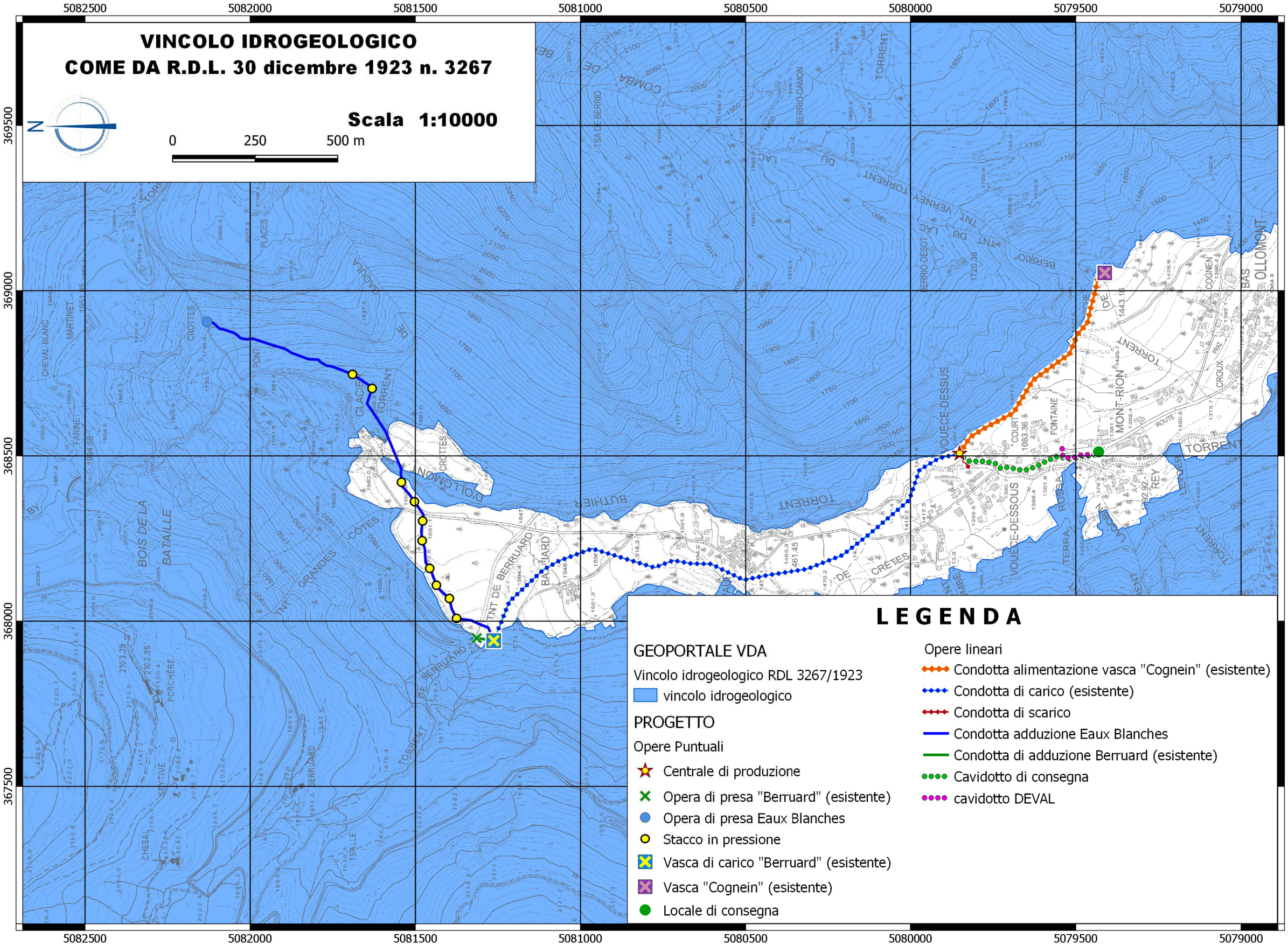

LEGENDA

GEOPORTALE VDA

Vincolo idrogeologico RDL 3267/1923

- vincolo idrogeologico

PROGETTO

Opere Puntuali

- Centrale di produzione
- Opera di presa "Berruard" (esistente)
- Opera di presa Eaux Blanches
- Stacco in pressione
- Vasca di carico "Berruard" (esistente)
- Vasca "Cognein" (esistente)
- Locale di consegna

Opere lineari

- Condotta alimentazione vasca "Cognein" (esistente)
- Condotta di carico (esistente)
- Condotta di scarico
- Condotta adduzione Eaux Blanches
- Condotta di adduzione Berruard (esistente)
- Cavidotto di consegna
- cavidotto DEVAL

VINCOLO "LEGGE CASTAGNO"
Legge 3917 del 1877 e
BOSCHI DI TUTELA

Scala 1:10000

0 250 500 m

5082500 5082000 5081500 5081000 5080500 5080000 5079500 5079000

369500 369000 368500 368000 367500

LEGENDA

GEOPORTALE VDA

Vincoli Paesaggistici

- Aree boscate in fase di concertazione
- Legge Castagno (L 3917/1877)

PROGETTO

Opere lineari

- Condotta alimentazione vasca "Cognein" (esistente)
- Condotta di carico (esistente)
- Condotta di scarico
- Condotta adduzione Eaux Blanches
- Condotta di adduzione Berruard (esistente)
- Cavidotto di consegna
- cavidotto DEVAL

Opere Puntuali

- Centrale di produzione
- Opera di presa "Berruard" (esistente)
- Opera di presa Eaux Blanches
- Stacco in pressione
- Vasca di carico "Berruard" (esistente)
- Locale di consegna

Dettaglio Aree di specifico interesse naturalistico e paesaggistico storico e culturale come da art.11 del PTP
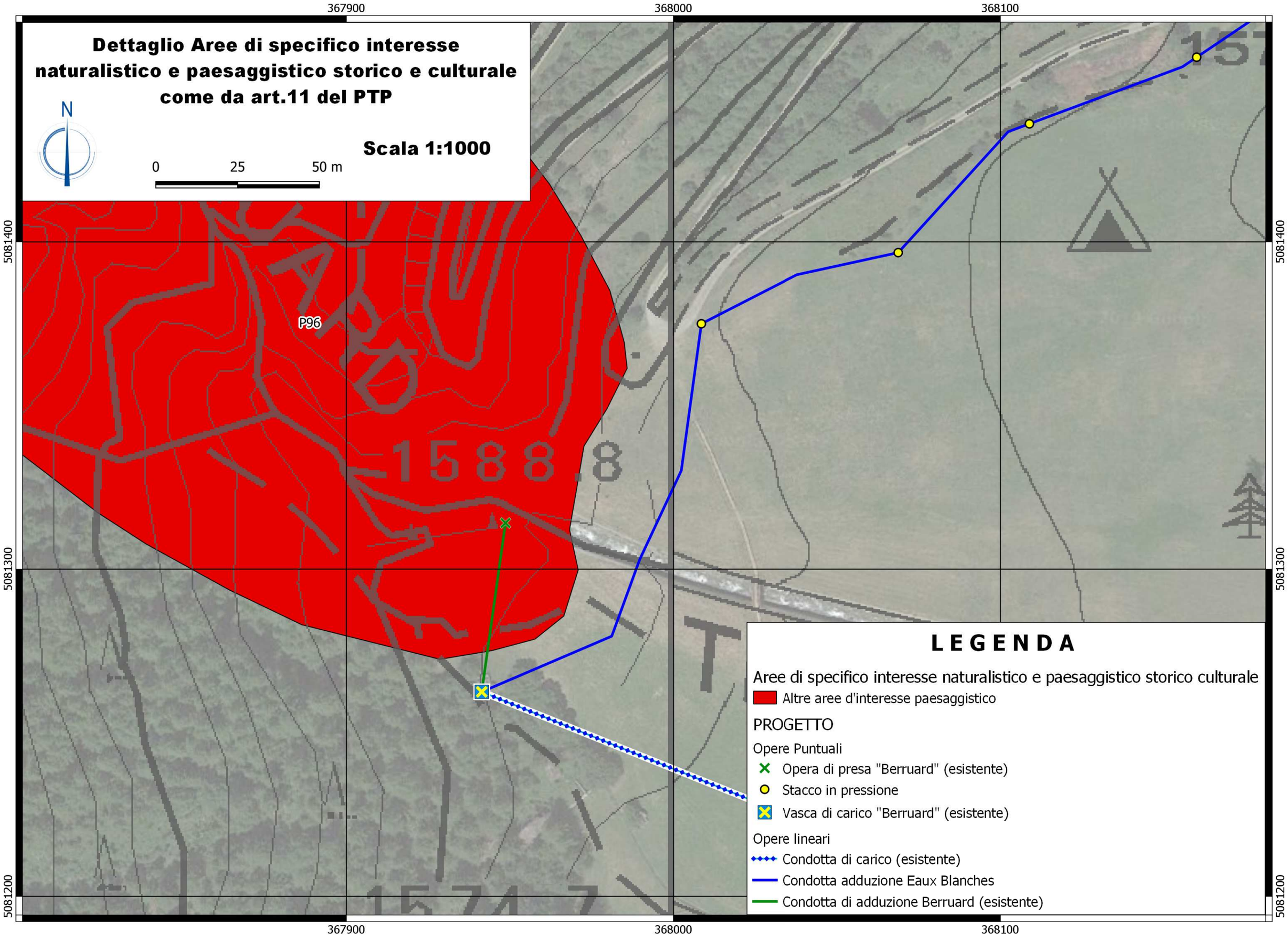
Scala 1:1000